




Legende


 Ausgleichsfläche
(1.521 m², davon anrechenbar: 50%)

Entwicklungsziele / Maßnahmen

 Extensives Grünland
(Mahd ab 01.07. mit Mähgutabfuhr,
ohne Düngung)

 Pflanzung Obstbaum
(Hochstamm)

Hinweise

 2412 vorhandene
Grundstücksgrenzen
(mit Flurnummern)

 Landschaftsschutzgebiet



Gemeinde Offenhausen Einbeziehungssatzung Nr. 2 in Püscheldorf

Ausgleichsfläche Fl.Nr. 231, Gmkg. Püscheldorf

maßstab: 1 : 1.000

bearbeitet: gb / jw

datum: 20.06.2018

ergänzt:

TEAM 4 Bauernschnitt • Enders

Landschaftsarchitekten + Stadtplaner PartGmbH
90491 nürnberg oedenberger str. 65 tel 0911/39357-0 fax 39357-99
www.team4-planung.de info@team4-planung.de

