




Egensbach

Legende

 Ausgleichsfläche
(1.811 m²)

Entwicklungsziele / Maßnahmen


 Extensives Grünland
(Mahd ab 01.07. mit Mähgutabfuhr,
ohne Düngung)


 Gras-Kraut-Flur
(Mahd alle 2 Jahre ab 15.08.)

 Erhaltung Hecke

 Pflanzung Obstbaum
(Hochstamm)

Hinweise

 2412
vorhandene
Grundstücksgrenzen
(mit Flurnummern)

 Landschaftsschutz-
gebiet



**Gemeinde Offenhausen
Klarstellungs- und Einbeziehungs-
satzung Nr. 3 in Egensbach**

Ausgleichsfläche Fl.Nr. 2927, Gmkg. Offenhausen

maßstab: 1 : 1.000

bearbeitet: gb / jw

datum: 06.12.2017

ergänzt:

TEAM 4 Bauernschnitt • Enders
Landschaftsarchitekten + Stadtplaner PartGmbH
90491 nürnberg oedenberger str. 65 tel 0911/39357-0 fax 39357-99
www.team4-planung.de info@team4-planung.de

